



Erstellt für Maßstab 1:17 500 ETRS89 / UTM zone 32N / EPSG: 25832




Meter

Wulferstedt, FNP, 2. Änderung

Erstellungsdatum 09.10.2023
Ersteller Fahr, Jochen

Landesamt für Denkmalpflege und Archäologie Sachsen-Anhalt
Landesmuseum für Vorgeschichte | Richard-Wagner-Str. 9, 06114 Halle (Saale)



Legende

Vorhabenflächen

 Vorhabenbereich


Archäologische Kulturdenkmale (§14.1)

 Archäologisches Kulturdenkmal (§14.1)


Begründete Anhaltspunkte (§14.2)


 Begründete Anhaltspunkte (§14.2)

Wüstungen & Wüstungsstrukturen hist. Landesaufnahme / Hist. MtBl.

 Wüstung / Wüstungsstruktur (Historische Landesaufnahme)

Altwege (1. Ordnung)

 Bedeutender Weg

 Gewöhnlicher Weg

Altwege (2. Ordnung)

 Fussweg

Wulferstedt, FNP, 2. Änderung

Erstellungsdatum 09.10.2023
Ersteller Fahr, Jochen

Landesamt für Denkmalpflege und Archäologie Sachsen-Anhalt
Landesmuseum für Vorgeschichte | Richard-Wagner-Str. 9, 06114 Halle (Saale)

